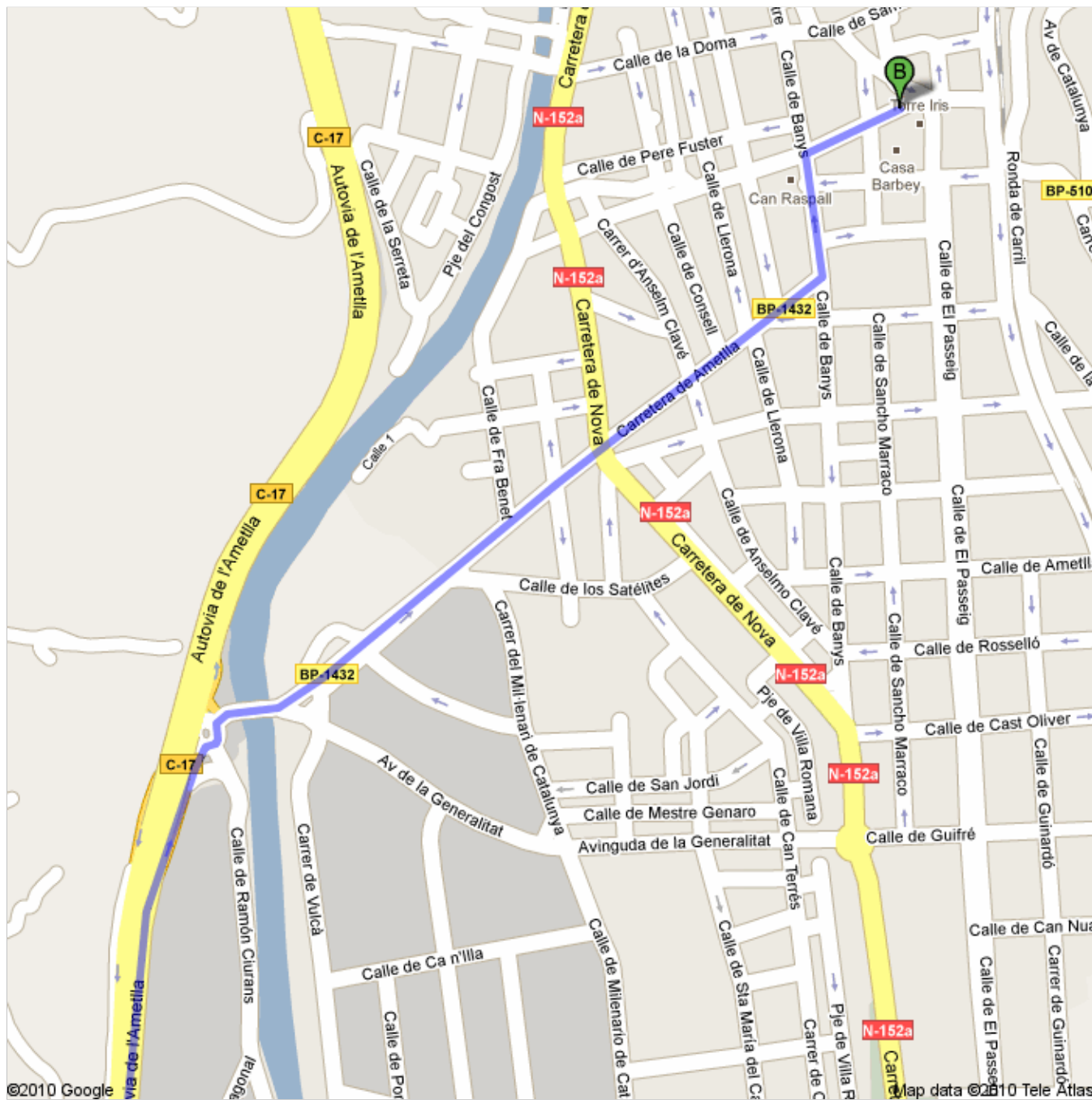


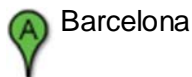


Cómo llegar a Calle de Figueral, 57, 08530 La Garriga
39,5 km – aprox. 40 min




©2010 Google

Map data ©2010 Tele Atlas



	1. Dirígete hacia el suroeste en Plaça de Catalunya hacia Rambla de Catalunya	avanza 130 m total: 130 m
	2. Toma la 1ª a la derecha hasta Rambla de Catalunya	avanza 160 m total: 280 m
	3. Toma la 1ª a la derecha hasta Gran Via de les Corts Catalanes Unos 2 min	avanza 900 m total: 1,2 km
	4. Gira ligeramente a la derecha en Plaça de Tetuan	avanza 250 m total: 1,4 km
	5. Continúa por Gran Via de les Corts Catalanes . Unos 6 min	avanza 4,7 km total: 6,1 km
	6. Toma la salida 209 de la izquierda e incorpórate a Ronda del Litoral Unos 3 min	avanza 3,9 km total: 10,0 km
	7. Continúa por Autopista del Vallès . Unos 1 min	avanza 1,3 km total: 11,3 km
	8. Toma la salida hacia A-7/Girona	avanza 600 m total: 11,9 km
	9. Incorpórate a Autopista Barcelona-Montmeló Carretera con peajes Unos 7 min	avanza 11,0 km total: 22,9 km
	10. Toma la salida 2 hacia C-17/Parets/Vic/Puigcerdà Unos 2 min	avanza 1,2 km total: 24,0 km
	11. Continúa recto	avanza 500 m total: 24,6 km
	12. Toma el ramal e incorpórate a Autovia de l'Ametlla/C-17 Unos 12 min	avanza 13,6 km total: 38,1 km
	13. Toma la salida hacia La Garriga sud	avanza 200 m total: 38,3 km
	14. En la rotonda, toma la segunda salida en dirección BP-1432 Unos 3 min	avanza 900 m total: 39,2 km
	15. Gira a la izquierda en Calle de Banys	avanza 140 m total: 39,4 km
	16. Gira a la derecha en BP-5107/Calle de Figueral El destino está a la izquierda.	avanza 120 m total: 39,5 km



Estas indicaciones se ofrecen sólo a modo de planificación. Es posible que las obras, el clima, el tráfico u otros factores hagan variar el estado de las carreteras respecto a los resultados del mapa, por lo que deberías tener en cuenta estos aspectos al planificar la ruta. Debes respetar todas las señales y los avisos relacionados con la ruta.

Datos de mapa ©2010 Tele Atlas